



# GR 247 SENDERO BOSQUES DEL SUR

Sendero del Parque Natural Sierras de Cazorla, Segura y Las Villas

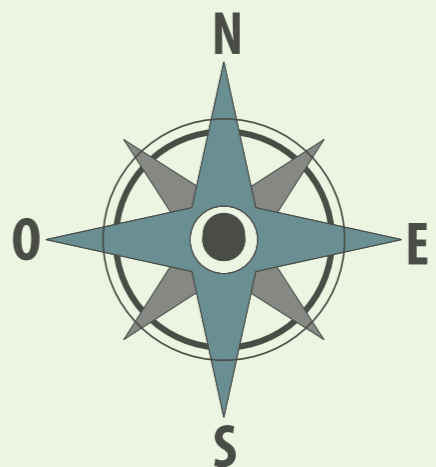
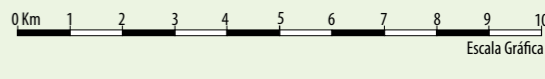
## ETAPAS DEL SENDERO BOSQUES DEL SUR

- ETAPA 1: Área Recreativa Peña del Olivar – Segura de la Sierra
- ETAPA 2: Segura de la Sierra – Refugio Casa Forestal de El Campillo
- ETAPA 3: Refugio Casa Forestal de El Campillo – Hornos de Segura
- ETAPA 4: Hornos de Segura – Montillana y Área Recreativa Los Parrales
- ETAPA 5: Montillana y Área Recreativa Los Parrales – Casa Forestal Hoya de los Trevejiles
- ETAPA 6: Casa Forestal Hoya de los Trevejiles – Zona de Acampada Controlada Fuente de Los Cerezos
- ETAPA 7: Zona de Acampada Controlada Fuente de Los Cerezos – Refugio Casa Forestal La Parra
- ETAPA 8: Refugio Casa Forestal La Parra – Refugio Majalserbal
- ETAPA 9: Refugio Majalserbal – Refugio Casa Forestal La Zarza
- ETAPA 10: Refugio Casa Forestal La Zarza – La Iruela
- ETAPA 11: Cazorla – Refugio Casa Forestal Collado Zamora
- ETAPA 12: Refugio Casa Forestal Collado Zamora – Belerda
- ETAPA 13: Belerda – Aula de Naturaleza El Hornico
- ETAPA 14: Aula de Naturaleza El Hornico – Refugio Casa Forestal Fuente Acero
- ETAPA 15: Refugio Casa Forestal Fuente Acero – Refugio Rambla Seca
- ETAPA 16: Refugio Rambla Seca – Refugio Campo del Espino
- ETAPA 17: Refugio Campo del Espino – Pontones
- ETAPA 18: Pontones – La Toba
- ETAPA 19: La Toba – Prado Maguillo Refugio Casa Forestal El Bodegón
- ETAPA 20: Prado Maguillo Refugio Casa Forestal El Bodegón – Refugio Era del Fustal
- ETAPA 21: Refugio Era del Fustal – Área Recreativa Peña del Olivar

- VARIANTE GR 247.1 ETAPA 1: Prado Maguillo Refugio Casa Forestal El Bodegón – Río Madera
- VARIANTE GR 247.2 ETAPA 1: Refugio Campo del Espino – Coto Ríos
- VARIANTE GR 247.2 ETAPA 2: Coto Ríos – Refugio Casa Forestal La Zarza
- VARIANTE GR 247.3 ETAPA 1: Cazorla – Refugio Casa Forestal El Sajejo
- VARIANTE GR 247.3 ETAPA 2: Refugio Casa Forestal El Sajejo – Refugio Casa Forestal Fuente Acero

- DERIVACIÓN 1: El Pilarillo – Cumbre de Peñaalta
- DERIVACIÓN 2: Refugio Casa Forestal El Campillo – Cumbre de El Yelmo
- DERIVACIÓN 3: Caballo Torraso
- DERIVACIÓN 4: Puerto de las Palomas-Arroyo Frío
- DERIVACIÓN 5: Banderillas
- DERIVACIÓN 6: Mirador de Juan León
- DERIVACIÓN 7: Embalse de Las Anchuricas
- DERIVACIÓN 8: Puntal de la Misa
- DERIVACIÓN 9: Calar del Espino
- DERIVACIÓN 10: Las Acebeas – Navalperal
- DERIVACIÓN 11: Nacimiento del Guadalquivir

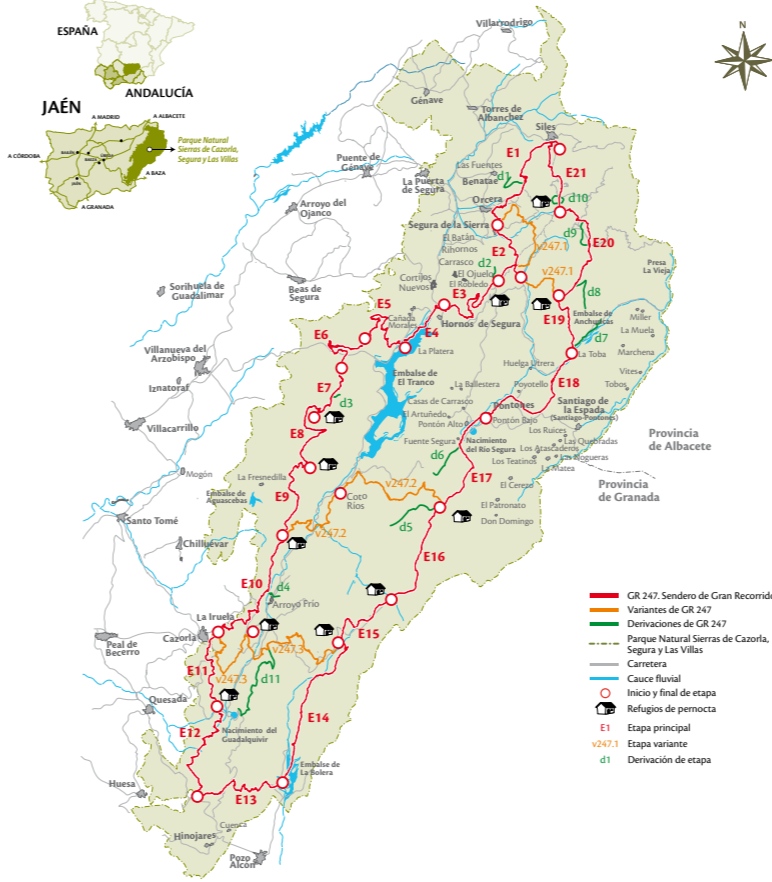
- Linaires Bailén Jaén
- Sorihuela del Guadalimar
- Villanueva del Arzobispo
- Iznatoraf
- Villacarrillo
- Úbeda Baeza Jaén
- Santo Tomás
- Chilluévar
- Úbeda Baeza Jaén
- Peal de Becerro
- Quesada
- Huesca
- Hinojares
- Pozo Alcón
- Zújar - Baza



- ### LEYENDA MAPA
- GR 247 Sendero Bosques del Sur - Etapa
  - GR 247 Sendero Bosques del Sur - Variante
  - GR 247 Sendero Bosques del Sur - Derivación
  - Inicio/ Fin de etapa
  - Inicio/Fin de etapa Variante
  - Inicio/Fin de etapa Derivación
  - Carretera Nacional
  - Carreteras de la Red Secundaria
  - Pista de tierra
  - Límite del Parque Natural Sierras de Cazorla, Segura y Las Villas
  - Límite interprovincial Albacete, Granada y Jaén
  - Acceso restringido a vehículos
  - Cumbre destacada
  - Núcleo principal del término municipal
  - Aldeas y otros núcleos urbanos
  - Refugio de GR 247
  - Zona de acampada controlada
  - Campamento juvenil
  - Área Recreativa
  - Punto de información turística
  - Centro de Interpretación o Museo
  - Parque de Fauna silvestre
  - Jardín Botánico o Colección Botánica
  - Árbol o arboleda singular
  - Edificio de Interés Histórico Artístico
  - Castillo o restos de fortificación
  - Restos Arqueológicos
  - Pinturas Rupestres
  - Gasolinera
  - Centro de Salud o consultorio médico
  - Hospital
  - Nacimiento río
- ### SEÑALES EN SENDERO GRAN RECORRIDO
- Dirección correcta de GR
  - Dirección correcta de GR y PR
  - Dirección equivocada de GR
  - Giro hacia la derecha de GR
  - Giro hacia la izquierda de GR

El GR 247 es ciclable en casi la totalidad de su recorrido. Los lugares donde no se puede transitar en bicicleta corresponden a algunos pasos de montaña o zonas muy pendientes

\* El GR 247 Sendero Bosques del Sur está señalado en ambos sentidos, por lo que puede realizarse en uno u otro indistintamente



Logos for 'BOSQUES DEL SUR', 'Andalucía', 'Jaén', and other regional organizations.

ETAPA 1 Área recreativa Peña del Olivar - Segura de la Sierra. Includes a profile graph, coordinates, and technical data.

ETAPA 2 Segura de la Sierra - Refugio Casa Forestal El Campillo. Includes a profile graph, coordinates, and technical data.

ETAPA 3 Refugio Casa Forestal El Campillo - Hornos de Segura. Includes a profile graph, coordinates, and technical data.

ETAPA 4 Hornos de Segura - Área Recreativa Los Parrales. Includes a profile graph, coordinates, and technical data.

ETAPA 5 Área Recreativa Los Parrales - Casa Forestal Hoya de los Trevejiles. Includes a profile graph, coordinates, and technical data.

ETAPA 6 Casa Forestal Hoya de los Trevejiles - ZAC Fuente de los Cerezos. Includes a profile graph, coordinates, and technical data.

ETAPA 7 ZAC Fuente de los Cerezos - Refugio Casa Forestal La Parra. Includes a profile graph, coordinates, and technical data.

ETAPA 8 Refugio Casa Forestal La Parra - Refugio Majalserbal. Includes a profile graph, coordinates, and technical data.

ETAPA 9 Refugio Majalserbal - Refugio Casa Forestal La Zarza. Includes a profile graph, coordinates, and technical data.

ETAPA 10 Refugio Casa Forestal La Zarza - La Inruela. Includes a profile graph, coordinates, and technical data.

ETAPA 11 Cazorla - Refugio Casa Forestal Collado Zamora. Includes a profile graph, coordinates, and technical data.

ETAPA 12 Refugio Collado Zamora - Belerda. Includes a profile graph, coordinates, and technical data.

ETAPA 13 Belerda - Aula de Naturaleza El Hornico. Includes a profile graph, coordinates, and technical data.

ETAPA 14 Aula de Naturaleza El Hornico - Refugio C.F. Fuente Acero. Includes a profile graph, coordinates, and technical data.

ETAPA 15 Refugio C.F. Fuente Acero - Refugio Ramba Seca. Includes a profile graph, coordinates, and technical data.

ETAPA 16 Refugio Ramba Seca - Refugio Campo del Espino. Includes a profile graph, coordinates, and technical data.

ETAPA 17 Refugio Campo del Espino - Pontones. Includes a profile graph, coordinates, and technical data.

ETAPA 18 Pontones - La Toba. Includes a profile graph, coordinates, and technical data.

ETAPA 19 La Toba - Prado Magulillo (Refugio Casa Forestal El Bodegón). Includes a profile graph, coordinates, and technical data.

ETAPA 20 Prado Magulillo (R.C.F. El Bodegón) - Refugio Era del Fustal. Includes a profile graph, coordinates, and technical data.

ETAPA 21 Refugio Era del Fustal - Área Recreativa Peña del Olivar. Includes a profile graph, coordinates, and technical data.

VARIANTE GR 247.1 (etapa 1) Prado Magulillo (R.C.F. El Bodegón) - Rio Madera. Includes a profile graph, coordinates, and technical data.

VARIANTE GR 247.1 (etapa 2) Rio Madera - Segura de la Sierra. Includes a profile graph, coordinates, and technical data.

VARIANTE GR 247.2 (etapa 1) Refugio Campo del Espino - Coto Rios. Includes a profile graph, coordinates, and technical data.

Variante GR 247.2 (etapa 2) Coto Rios - Refugio Casa Forestal La Zarza. Includes a profile graph, coordinates, and technical data.

VARIANTE GR 247.3 (etapa 1) Cazorla - Refugio Casa Forestal El Sajejo. Includes a profile graph, coordinates, and technical data.

VARIANTE GR 247.3 (etapa 2) Refugio C.F. El Sajejo - Refugio C.F. Fuente Acero. Includes a profile graph, coordinates, and technical data.

EL SISTEMA MIDE PARA VALORAR LA DIFICULTAD DE LAS RUTAS. Includes a legend for difficulty levels and a list of factors.